

## CIRCUIT DE LA

# MONTAGNE D'HAUETTE

### À LA DÉCOUVERTE DU PATRIMOINE DE MACHEMONT





#### À DÉCOUVRIR SUR LE PARCOURS :

-  Pupitres d'interprétation sur le patrimoine de Machemont
-  Église Saint-Sulpice de Machemont
-  Monuments aux morts
-  Calvaire
-  Bancs
-  Carrières de Montigny

#### INFORMATIONS :

➔ Boucle (6,3 km)  
suivre n°1 à n°16

#### BALISAGE :

-  Direction à suivre (continuer tout droit)
-  Mauvaise direction (ne pas prendre ce chemin)
-  Tourner à gauche (prendre la prochaine à gauche)
-  Tourner à droite (prendre la prochaine à droite)



## ITINÉRAIRE :

**Départ : Parking de l'école de Machemont.**

**Face à la mairie, descendre sur la droite « Rue de l'église »**

**1** Descendre le « Chemin des écoliers », légèrement sur la gauche.

**2** À l'intersection, emprunter toujours le chemin de terre sur la gauche.

Tout droit jusqu'au panneau STOP.

**3** Tourner à gauche « Rue de la Fontaine »

**4** Prendre à droite juste avant le panneau d'entrée de MÉLICOCC. Tout droit.

**5** Tourner à droite.

**6** Continuer tout droit.

**7** À l'intersection, toujours tout droit.

**8** Continuer le chemin sur la droite.

**9** Au bout du chemin, à droite, puis prendre le 1<sup>er</sup> chemin à gauche. Tout droit. Attention montée rocheuse et très prononcée.

[Hors circuit : au bout du chemin, tourner à gauche vers les « Carrières de Montigny ».]

**10** En haut du chemin, tourner à droite. Tout droit.

**11** À l'intersection, continuer tout droit dans les bois.

**12** Toujours tout droit à la rencontre des chemins.

**13** À l'intersection, prendre à droite.

**14** À la sortie du bois, continuer tout droit « Rue des Vignes ».

**15** Tourner à droite « Rue de Courtillet ».

**16** À l'intersection, continuer tout droit « Rue de l'église ».

**Arrivée : Mairie et parking.**