

BOUCLE DE LA MONTAGNE D'ATTICHE

RIBÉCOURT-DRESLINCOURT / CAMBRONNE-LÈS-RIBÉCOURT / CHIRY-OURS CAMP





À DÉCOUVRIR SUR LE PARCOURS :

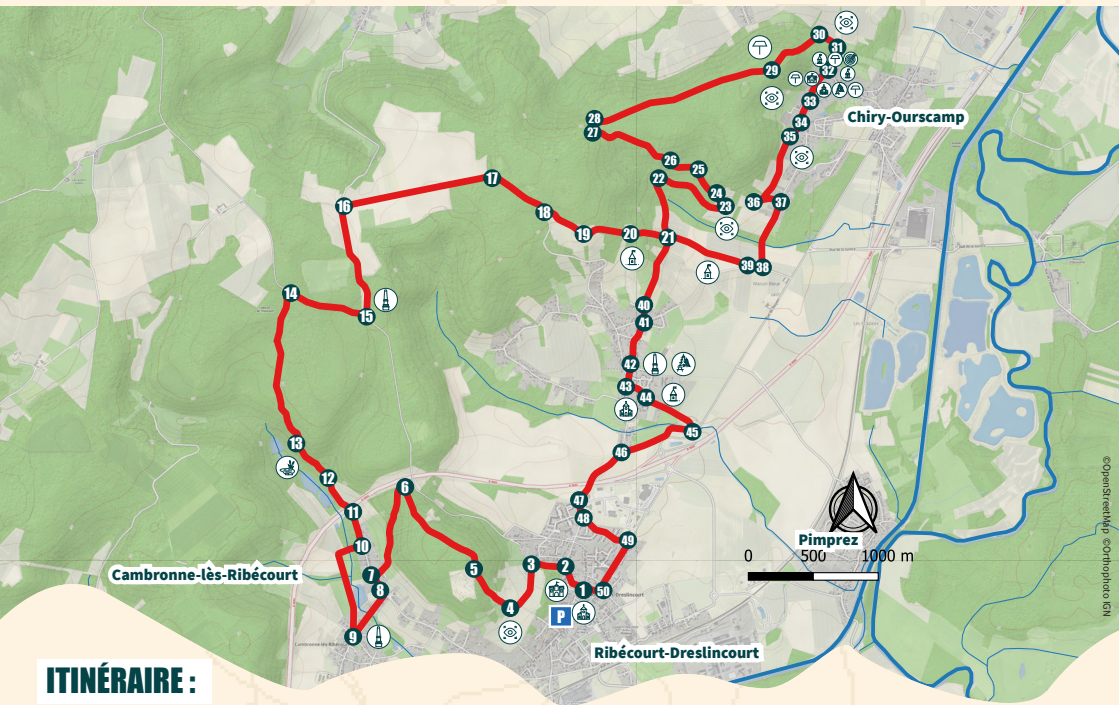
-  Pupitres d'interprétation
-  Table d'orientation et points de vue
-  Église Saint-Rémi de Ribécourt
-  Monuments aux morts
-  Monument aux morts du 86^{ème} RI
-  Bancs et aires de pique-nique
-  Calvaires
-  Église Notre-Dame de Chiry-Ourscamp
-  Châteaux
-  Église Saint-Éloi de Dreslincourt
-  Étangs de Cambronne-lès-Ribécourt
-  Tir à l'arc
-  Blockhaus et abris allemands 1^{ère} Guerre Mondiale

INFORMATIONS :

➔ Boucle (24 km)
suivre n°1 à n°50

BALISAGE :

-  Direction à suivre (continuer tout droit)
-  Mauvaise direction (ne pas prendre ce chemin)
-  Tourner à gauche (prendre la prochaine à gauche)
-  Tourner à droite (prendre la prochaine à droite)



ITINÉRAIRE :

Départ : Parking de la « *Place de la République* » à Ribécourt.

- 1 - Au panneau de départ, contourner le château (lycée horticole) en tournant à gauche « *Rue André Régnier* ».
- 2 - Tourner à gauche « *Chemin des ânes* ».
- 3 - Au bout du chemin, tourner à gauche « *Rue de la Cavée Picard* ». Tout droit dans les bois.
- 4 - Continuer le chemin sur la droite.
- 5 - À la croisée des chemins, prendre à droite. Tout droit dans les bois.
- 6 - Au bout du chemin, tourner à gauche. Tout droit, descendre à travers bois.
- 7 - Au bout de « *l'Impasse Benjamin Hernandez* », tourner à gauche.
- 8 - Au stop, prendre à droite. Monter tout droit jusqu'au monument aux morts.
- 9 - Au monument aux morts, tourner à droite « *Rue de l'Etang* ».
- 10 - Au rond-point, à gauche jusqu'au tunnel.
- 11 - Passer dans le tunnel. Tout droit à sa sortie.
- 12 - À la croisée des chemins, tout droit (suivre le GRP 225).
- 13 - Tourner à droite. Monter à travers les bois.
- 14 - Au bout du chemin, à droite sur la D57 (danger).
- 15 - Au monument aux morts, tourner à gauche direction Cnecctancourt.
- 16 - Tourner à droite.
- 17 - À l'intersection, toujours tout droit.
- 18 - Tourner à gauche « *Rue de la Montagne* ».
- 19 - À la ferme, tourner à gauche pour entrer dans les bois.
- 20 - À l'intersection, continuer tout droit.
- 21 - Au croisement, tourner à gauche.
- 22 - À la croisée des chemins, tourner à droite.
- 23 - Tourner à gauche.
- 24 - Tout droit à l'intersection.
- 25 - Tout droit à l'intersection.

- 26 - À la seconde intersection, tout droit.
 - 27 - Au bout du chemin, tourner à droite.
 - 28 - À l'intersection, prendre à droite. À la croisée des chemins, tout droit.
 - 29 - À l'intersection, tourner à gauche.
 - 30 - Au bout du chemin, tourner à droite.
 - 31 - Tourner à droite. [Hors circuit : à gauche, table d'orientation]
 - 32 - À l'intersection, tout droit « *Rue du Château* ».
 - 33 - Au bout de la « *Rue du Château* », continuer tout droit « *Rue du Château* ».
 - 34 - Au virage, prendre le chemin de terre tout droit.
 - 35 - Au premier croisement, continuer tout droit.
 - 36 - À la croisée des chemins, tourner à gauche.
 - 37 - Au bout du chemin, tourner à droite « *Rue de Belle Anne* ».
 - 38 - Au stop, tourner à droite.
 - 39 - Prendre le premier chemin sur la droite.
 - 40 - Au croisement, tourner à gauche.
 - 41 - Au bout du chemin, continuer tout droit « *Rue de Verpillémont* ».
 - 42 - Au stop, tout droit « *Rue Roger Fanen* » et « *Rue E. Ponthieux* ».
 - 43 - À l'intersection, continuer tout droit « *Rue de Picardie* ». Au monument aux morts, toujours tout droit.
 - 44 - Tourner à gauche à l'église de Dreslincourt, « *Rue du Paradis* ».
 - 45 - À l'intersection avec la « *Rue de la Gaillarderie* », au calvaire continuer tout droit.
 - 46 - Tourner à droite après le petit pont.
 - 47 - Au bout du « *Chemin Vert* », tourner à gauche (danger).
 - 48 - Après le pont, au STOP, continuer tout droit « *Rue de Dreslincourt* ».
 - 49 - Tourner à gauche « *Rue de la Gréirie* ».
 - 50 - À la D932, tourner à droite.
 - 50 - Tourner à droite « *Place de la République* »
- Arrivée :** « *Place de la République* » à Ribécourt.