

CIRCUIT DU

PLATEAU DE LA CROISSETTE

CAMBRONNE-LÈS-RIBÉCOURT / MACHEMONT





À DÉCOUVRIR SUR LE PARCOURS :

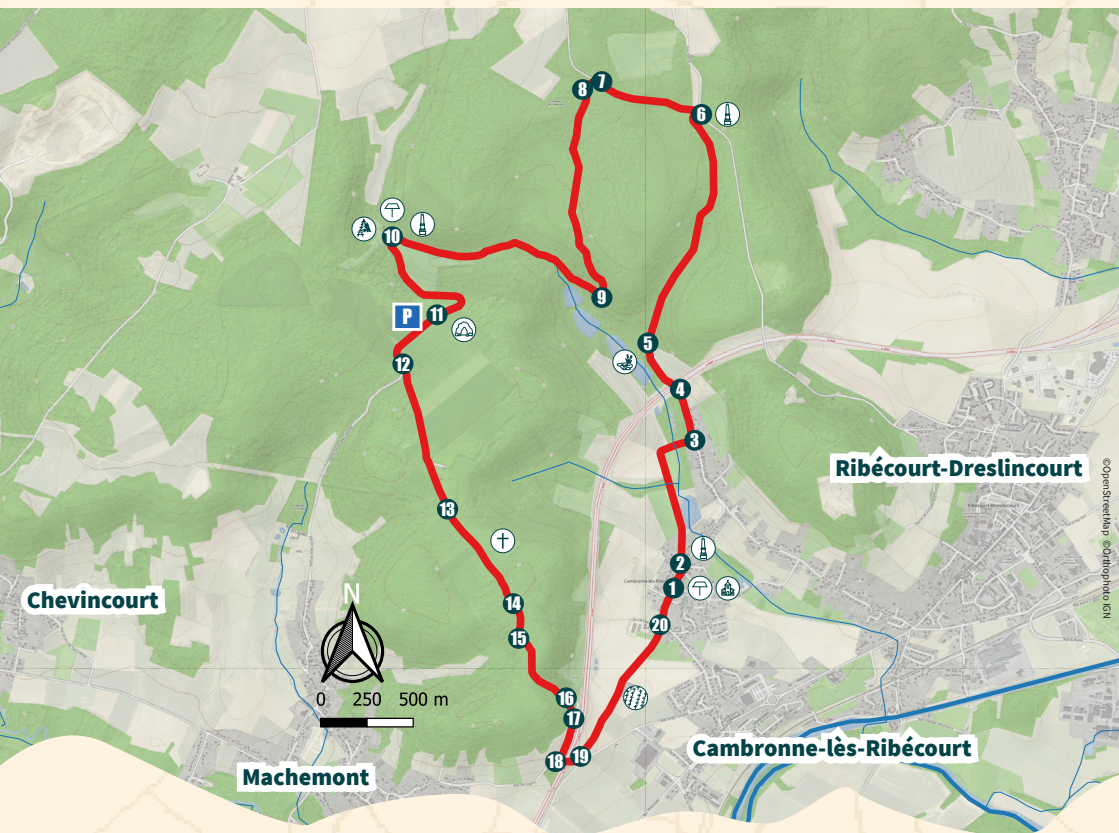
-  Pupitres d'interprétation sur le patrimoine de Machemont
-  Église Saint-Martin de Cambronne-lès-Ribécourt
-  Monuments aux morts
-  Étangs
-  Monument aux morts d'Attiche
-  Monument aux morts du 86^{ème} RI.
-  Carrières de Montigny
-  Croix de la Croisette
-  Cimetière de Cambronne-Lès-Ribécourt et carré militaire
-  Bancs et tables de pique-nique

INFORMATIONS :

➔ Boucle (11,8 km)
suivre n°1 à n°20

BALISAGE :

-  Direction à suivre (continuer tout droit)
-  Mauvaise direction (ne pas prendre ce chemin)
-  Tourner à gauche (prendre la prochaine à gauche)
-  Tourner à droite (prendre la prochaine à droite)



ITINÉRAIRE :

Départ : Parking de la « Place du 18 juin 1940 » à Cambronne Lès Ribécourt.

- 1 Face au panneau de départ, monter la « Rue de la mairie » tout droit.
- 2 « Place de la République ». Prendre à gauche du monument aux morts la « Rue de l'étang ».
- 3 Au bout du chemin de terre, prendre à gauche au rond-point.
- 4 Traverser le tunnel. Continuer toujours tout droit.
- 5 Au croisement, prendre à droite.
- 6 Continuer à gauche sur la D57 (danger).
- 7 Quitter la D57. Tourner à gauche.
- 8 Continuer sur la gauche. Tout droit, descendre à travers les bois. à l'intersection, toujours tout droit.
- 9 Au bout du chemin de terre, tourner à droite. Tout droit (chemin boueux et sinueux). à l'intersection, continuer sur la droite.

- 10 Au « Hameau de Montigny », tourner à gauche.
- 11 Aux « Carrières de Montigny », tout droit.
- 12 Tourner à gauche à l'intersection.
- 13 Tout droit.
- 14 À la fourche, tout droit. Toujours tout droit à chacune des intersections.
- 15 Descendre tout droit.
- 16 À l'intersection, prendre à droite.
- 17 Tourner à droite.
- 18 Tourner à gauche et prendre le pont au-dessus de la rocade.
- 19 Après le pont, continuer légèrement sur la gauche « Rue de l'égalité ».
- 20 Au carrefour, continuer tout droit « Rue de la Mairie ».

Arrivée : Parking de l'église.