










CIRCUIT DE RANDONNÉE

<< BALADE PIMPRESZIENNE >>

PIMPRESZ

À DÉCOUVRIR SUR LE PARCOURS :

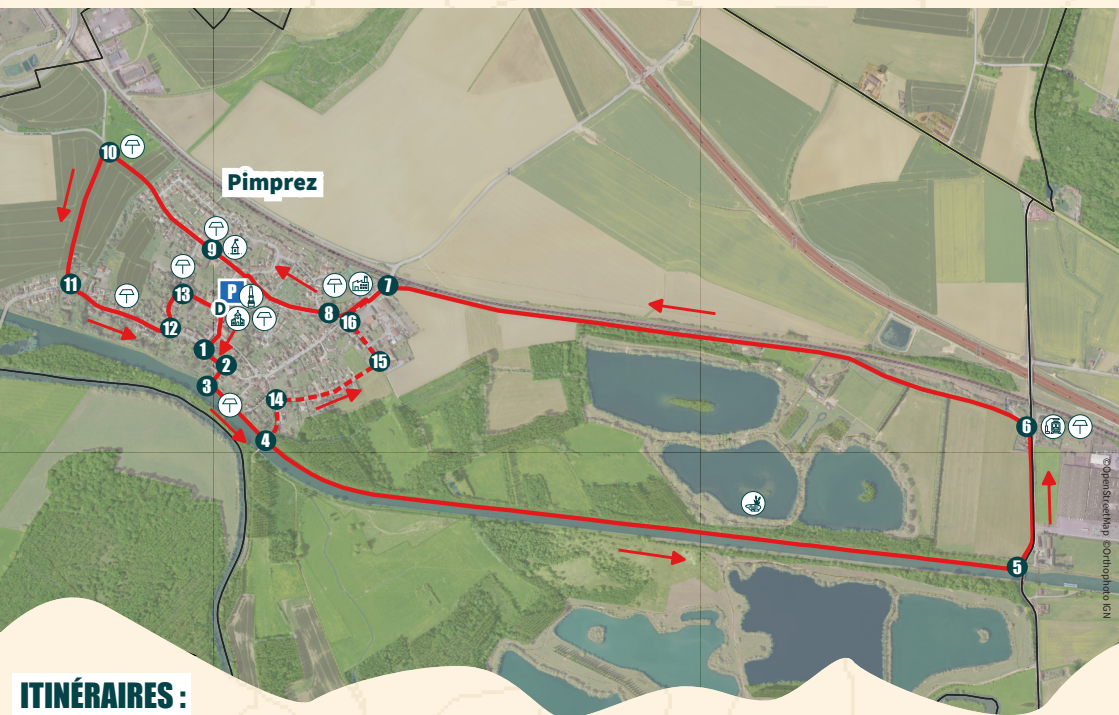
-  10 pupitres d'interprétation
-  Église Saint Médard
-  Monument aux Morts
-  Gare d'Ourscamp
-  Etangs – l'Oise
-  Calvaire
-  Salle des fêtes
Ancienne usine Ricqlès

INFORMATIONS :

- ➔ Grande boucle (6,8 km)
suivre n°1 à n°13
- ➔ Petite boucle (3 km)
suivre n°1 à 4 puis n°14 à
n°16 et n°8 à n°13

BALISAGE :

- Direction à suivre (continuer tout droit)
- ✗ Mauvaise direction (ne pas prendre ce chemin)
- ↵ Tourner à gauche (prendre la prochaine à gauche)
- ↷ Tourner à droite (prendre la prochaine à droite)



Pimprez

ITINÉRAIRES :

GRANDE BOUCLE :

Départ : Parking de l'église Saint-Médard.

Dos à l'église, prendre la « Rue de l'Eglise » à gauche.

- 1 Tourner à gauche « Rue Raymond Rollin ».
- 2 Prendre la seconde à droite « Ruelle du Canal ».
- 3 Au bout, tourner à gauche.
- 4 Au pont, continuer tout droit sur le « Chemin de Halage ».
- 5 Prendre les escaliers au pont, sur la gauche et continuer « Rue de la Justice ».
(hors circuit : l'Abbaye d'Ourscamp sur la droite)
- 6 Tourner la première rue de gauche « Rue des Ecazieux ». Continuer sur « l'Euro Vélo Route 3 ». Attention, bien serrer sur le côté car rue dangereuse.
- 7 À l'intersection, tourner à gauche « Rue Robert Delage ». Traverser devant la salle des fêtes et continuer à gauche sur la rue.
- 8 Prendre à droite « Rue Cezslaw Barski ». À chaque intersection, toujours tout droit.
- 9 Traverser devant le pupitre n°7, retourner sur le trottoir d'en face.
- 10 À la sortie du village, tourner à gauche « Rue des Arcs ».
- 11 Au bout de la rue, tourner à gauche « Rue du Moulin ».
- 12 Tout droit puis emprunter la « Rue de la Grange » à gauche.
- 13 À l'intersection, prendre à droite « Rue de l'Eglise ».

Arrivée : Eglise Saint-Médard.

PETITE BOUCLE :

Suivre le balisage de la grande boucle du n°1 au n°4.

- 4 À l'intersection, tourner à gauche « Rue Mélique ».
- 14 À l'intersection, continuer sur la même rue sur la droite.
- 15 Au bout de la rue, tourner à gauche « Rue Louis Clotuche ».
- 16 Tourner à droite et traverser devant la salle des fêtes.

Continuer le balisage de la grande boucle du n°8 au n°13.