

CIRCUIT DE LA



VANDÉLICOURTOISE

VANDÉLICOURT





À DÉCOUVRIR SUR LE PARCOURS :

-  Pupitres d'interprétation
-  Église Saint-Éloi
Chapelle des Marais
-  Moulin et l'ancien lit du Matz
-  Place de Marest-sur-Matz
-  Monument aux morts
-  Ruches
-  Anciennes cressonnières
-  Calvaire
-  Points de vue remarquables et table d'orientation
-  Aires de pique-nique et bancs

INFORMATIONS :

-  Grande boucle (9,6 km)
suivre n°1 à n°25
-  Petite boucle (2,4 km)
suivre n°1 à n°3
puis n°17 à n°25

BALISAGE :

-  Direction à suivre (continuer tout droit)
-  Mauvaise direction (ne pas prendre ce chemin)
-  Tourner à gauche (prendre la prochaine à gauche)
-  Tourner à droite (prendre la prochaine à droite)



ITINÉRAIRE :

Départ : Parking de « L'Église St Léger » de Vandélicourt

1 Face au panneau de départ, prendre la « Rue de l'église » sur la gauche.

2 À l'intersection, tourner à droite et monter « Rue de Fresne ».

3 Grande boucle : À la 1ère fourche, prendre la ruelle à gauche. Continuer sur la gauche. Tout droit.

Petite boucle : Continuer tout droit « Rue de Fresne » pour rejoindre directement le n°17.

4 Au bout du chemin, prendre à gauche. Continuer tout droit jusqu'au moulin.

5 Au moulin et ancien lit de la rivière « Le Matz », faire demi-tour.

6 Prendre la première à gauche. Continuer tout droit sur le chemin rural jusque Marest-sur-Matz. Tout droit « Rue de la Soucourelle ».

7 Au stop, tourner à droite.

8 « Place Paul Bailly », continuer tout droit.

9 Continuer sur la droite. Emprunter la « Voie communale ». Tout droit.

10 Prendre le 1^{er} chemin de terre sur la gauche.

11 Tout droit sur le chemin rural dit « Chemin des Mulets » et longer les champs. Tout droit dans les bois.

12 Tourner à droite sur « Zoët ».

13 Au bout de la rue, au calvaire, prendre à droite. Attention petite portion de la RD 589.

14 Tourner à droite à la 1ère intersection. Tout droit sur le chemin de terre.

15 Au bout du chemin, tourner à gauche pour regagner le village.

16 Toujours tout droit.

17 À l'entrée de la commune, au carrefour, prendre la « Rue de la mairie » sur la gauche.

18 Prendre à droite pour rejoindre le « Monument aux Morts ».

19 Tourner à gauche « Rue de Marquéglise ».

20 Tout droit « Rue de Vignemont ».

21 Tout droit.

22 Prendre le chemin de terre sur la droite.

23 Emprunter le même chemin sur la gauche puis 1^{ère} à droite.

24 Au bout du chemin rural, prendre à droite.

25 Au bout de la rue, tourner à gauche sur la « Rue de l'église ».

Arrivée : Parking – Église.