

## CIRCUIT

# BOUCLE DE LA CENSE

### MACHEMONT / CHEVINCOURT





#### À DÉCOUVRIR SUR LE PARCOURS :

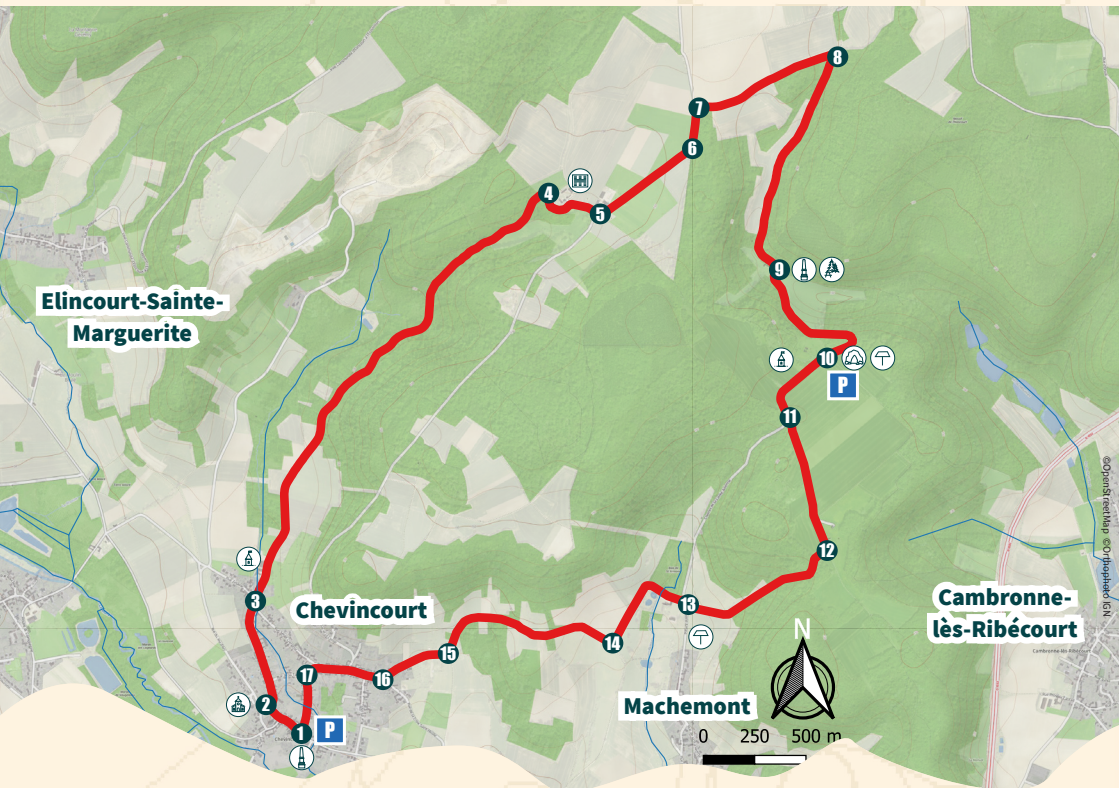
-  Pupitres d'interprétation sur le patrimoine de Machemont
-  Église Saint-Pierre de Chevincourt
-  Monuments aux morts
-  Plaque sur Norbert Hilger, officier de la résistance
-  Blockhaus
-  Monuments aux morts du 86<sup>ème</sup> RI.
-  Carrières de Montigny
-  Bancs et tables de pique-nique

#### INFORMATIONS :

➔ Boucle (10 km)  
suivre n°1 à n°17

#### BALISAGE :

-  Direction à suivre (continuer tout droit)
-  Mauvaise direction (ne pas prendre ce chemin)
-  Tourner à gauche (prendre la prochaine à gauche)
-  Tourner à droite (prendre la prochaine à droite)



## ITINÉRAIRE :

**Départ : Parking de la « Place des Tilleuls » à Chevincourt.**

- ➊ Face au panneau de départ, monter la « Rue principale » sur la gauche.
- ➋ À l'intersection, prendre la « Rue du Caquet » sur la droite.
- ➌ Au croisement, continuer tout droit « Rue Payot ». Toujours tout droit sur le chemin de terre « Fond de la Cense ».
- ➍ À la sortie du bois, continuer à droite.
- ➎ À la dernière ferme, tourner à gauche.
- ➏ À l'intersection, prendre à gauche « Les haies du Faux Mont ».
- ➐ Au croisement, tourner à droite.
- ➑ Prendre à droite à l'entrée du bois.
- ➒ Au hameau de Montigny, tourner à droite. Monter jusqu'aux carrières.

➓ Aux « Carrières de Montigny », descendre la rue toujours tout droit.

- ➑ Prendre à gauche à la prochaine intersection. Suivre le GRP tout droit.
  - ➒ Tourner à droite et descendre le chemin.
  - ➓ Au bout du chemin, prendre à droite puis tourner tout de suite à gauche « Chemin de la Buise ».
  - ➔ À la croisée des chemins, tourner à droite (toujours le GRP).
  - Aux 2 intersections, continuer tout droit dans le bois.
  - ➕ Tout droit, à la sortie du bois, « Rue Saint Amand ».
  - ➖ Au bout de la rue, tourner à droite « Rue d'en Haut ». A l'intersection avec la « Rue d'enfer », continuer tout droit.
  - ➗ Tourner à gauche « Rue du Pisselot ». La descendre jusqu'à la place.
- Arrivée : Place des Tilleuls.**