

## PARTEZ EN RANDONNÉE

Quelques balades et randonnées vous attendent, téléchargez les fiches



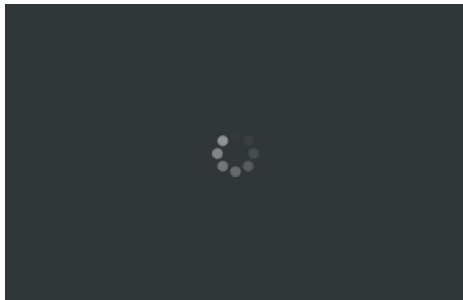
Nous vous invitons à la pratique de nombreuses activités de pleine nature, et notamment à celle de la randonnée.

En effet, vous pourrez parcourir 11 circuits (7 circuits avec des panneaux d'information et 4 circuits sans panneaux d'information).

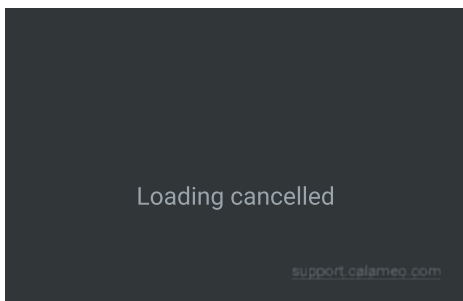
## Les 7 circuits avec des panneaux d'information :

[[nid:1353]]

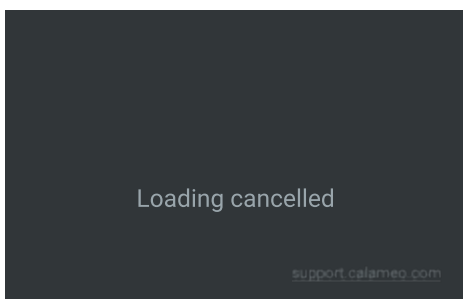
### ["Circuit de la cité de Saint-Gobain - Thourotte"](#)




### ["Circuit de Chiry-Ourscamp - premier village allemand sur la route de Paris"](#)




### ["Circuit de la Montage d'Hauette - à la découverte de Machedont"](#)



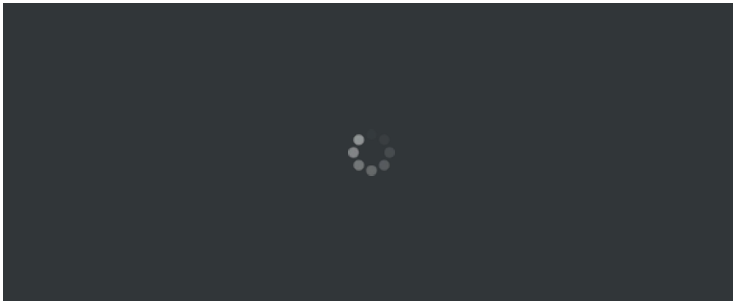
### ["Circuit de la Vandécourtoise"](#)



#### ["Balade Saint-Giotaine - Saint-Léger-aux-Bois"](#)



#### ["Circuit sur les pas du soldat Léopold Maréchal"](#)

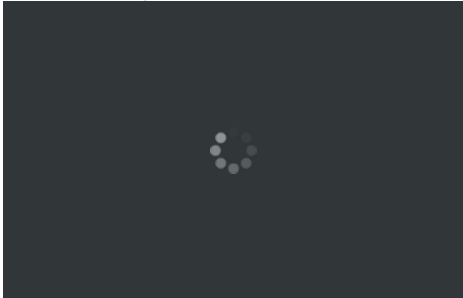


### **Les 4 circuits sans panneaux d'information :**

[[nid:1352]]

#### ["Boucle de la Montagne d'Attiche"](#)

Quoique difficile, ce parcours récompensera les courageux randonneurs pédestres et VTTistes. Il fait une vingtaine de km et son départ se trouve sur la place de la mairie de Ribécourt-Dreslincourt



#### ["Circuit du Plateau de la Croisette"](#)

Ce sentier est une agréable balade qui vous permet de passer par de jolis vallons comme le Fond de la Colombe ou encore le Fond de l'Enfant, puis sur le magnifique plateau de la Croisette. Des édifices sont également à voir le long du parcours : l'église, la croix de la Croisette,...

Parcours pédestre et VTT d'environ 10 km. Le départ se situe sur la place face à la mairie de Cambronne-Lès-Ribécourt.


Loading cancelled

support.calameo.com

### ["Circuit de l'Abbaye - sur les pas de Stevenson"](#)

Ce circuit va ravir non seulement les amoureux du patrimoine grâce à la découverte de l'Abbaye et des bâtiments liés à la Grande Guerre, mais également les amoureux de la nature grâce à son peuplement forestier riche.

Parcours pédestre, VTT et équestre de 7 km. Le départ se situe Place Saint-Eloi, où se trouvent l'Abbaye d'Ourscamp et la Maison du Tourisme des Deux Vallées.



[[nid:921]]