


# Circuit du PLATEAU DE LA CROISSETTE


Cambronne-lès-Ribécourt / Machedont





 **BOUCLE (11,8 km) :**  
suivre n°1 à n°20


 **Parking**

## Balises :











 Direction à suivre  
(continuer tout droit)

 Mauvaise direction  
(ne pas prendre ce chemin)

 Tourner à gauche  
(prendre la prochaine à gauche)

 Tourner à droite  
(prendre la prochaine à droite)

## À découvrir sur le parcours :

-  • Pupitres d'interprétation sur le patrimoine de Machedont
-  • Église Saint-Martin de Cambronne-Lès-Ribécourt
-  • Monument aux morts
-  • Étangs
-  • Monument aux morts d'Attiche
-  • Monument aux morts du 86<sup>ème</sup> RI.
-  • Carrières de Montigny
-  • Croix de la Croisette
-  • Cimetière de Cambronne-Lès-Ribécourt et carré militaire
-  • Bancs et tables de pique-nique

Ce parcours a été mis en place par la CC2V avec le concours de :



# Promenades et randonnées de la Communauté de Communes des Deux Vallées



Création : service communication CC2V - F81.LD.06/21 - ne pas jeter sur la voie publique

## Itinéraire :

**Départ :** Parking de la « place du 18 juin 1940 » à Cambronne Lès Ribécourt.

**1** - Face au panneau de départ, monter la « rue de la mairie » tout droit.

**2** - « Place de la République ». Prendre à gauche du monument aux morts la « rue de l'étang ».

**3** - Au bout du chemin de terre, prendre à gauche au rond-point.

**4** - Traverser le tunnel. Continuer toujours tout droit.

**5** - Au croisement, prendre à droite.

**6** - Continuer à gauche sur la D57 (danger).

**7** - Quitter la D57. Tourner à gauche.

**8** - Continuer sur la gauche. Tout droit, descendre à travers les bois. À l'intersection, toujours tout droit.

**9** - Au bout du chemin de terre, tourner à droite. Tout droit (chemin boueux et sinueux). À l'intersection, continuer sur la droite.

**10** - Au hameau de Montigny, tourner à gauche.

**11** - Aux carrières de Montigny, tout droit.

**12** - Tourner à gauche à l'intersection.

**13** - Tout droit.

**14** - À la fourche, tout droit. Toujours tout droit à chacune des intersections.

**15** - Descendre tout droit.

**16** - À l'intersection, prendre à droite.

**17** - Tourner à droite.

**18** - Tourner à gauche et prendre le pont au-dessus de la rocade.

**19** - Après le pont, continuer légèrement sur la gauche « rue de l'égalité ».

**20** - Au carrefour, continuer tout droit « rue de la Mairie ».

**Arrivée :** Parking de l'église