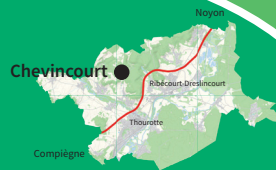


# Circuit de la BOUCLE DE LA CENSE


Machemont / Chevincourt





 **BOUCLE (10 km) :**  
suivre n°1 à n°17


 **Parking**

## Balissage :










 Direction à suivre  
(continuer tout droit)

 Mauvaise direction  
(ne pas prendre ce chemin)

 Tourner à gauche  
(prendre la prochaine à gauche)

 Tourner à droite  
(prendre la prochaine à droite)

## À découvrir sur le parcours :

-  • Pupitres d'interprétation sur le patrimoine de Machemont
-  • Église Saint-Pierre de Chevincourt
-  • Monument aux morts
-  • Plaque sur Norbert Hilger, officier de la résistance
-  • Blockhaus
-  • Monument aux morts du 86<sup>ème</sup> RI.
-  • Carrières de Montigny
-  • Tour et château Saint-Amand
-  • Bancs et tables de pique-nique

Ce parcours a été mis en place par la CC2V avec le concours de :





## Itinéraire :

**Départ :** Parking de la « place des Tilleuls » à Chevincourt.

**1 -** Face au panneau de départ, monter la « rue principale » sur la gauche.

**2 -** À l'intersection, prendre la « rue du Caquet » sur la droite.

**3 -** Au croisement, continuer tout droit « rue Payot ». Toujours tout droit sur le chemin de terre « Fond de la Cense ».

**4 -** À la sortie du bois, continuer à droite.

**5 -** À la dernière ferme, tourner à gauche.

**6 -** À l'intersection, prendre à gauche « Les haies du Faux Mont ».

**7 -** Au croisement, tourner à droite.

**8 -** Prendre à droite à l'entrée du bois.

**9 -** Au hameau de Montigny, tourner à droite. Monter jusqu'aux carrières.

**10 -** Aux carrières de Montigny, descendre la rue toujours tout droit.

**11 -** Prendre à gauche à la prochaine intersection. Suivre le GRP tout droit.

**12 -** Tourner à droite et descendre le chemin.

**13 -** Au bout du chemin, prendre à droite puis tourner tout de suite à gauche « chemin de la Buisse ».

**14 -** À la croisée des chemins, tourner à droite (toujours le GRP). Aux 2 intersections, continuer tout droit dans le bois.

**15 -** Tout droit, à la sortie du bois, « rue Saint Amand ».

**16 -** Au bout de la rue, tourner à droite « rue d'en Haut ».

À l'intersection avec la « rue d'enfer », continuer tout droit.

**17 -** Tourner à gauche « rue du Pisselot ». La descendre jusqu'à la place.

**Arrivée :** Place des Tilleuls.