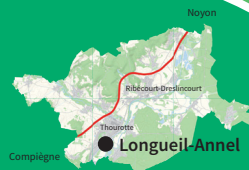


Circuit LES BECS DANS L'EAU... ...ORNITHO-FLUVIAL


Longueil-Annel / Le Plessis-Brion





 **BOUCLE (10 km) :**
suivre n°1 à n°23


 **Parking**

Balissage :

 Direction à suivre
(continuer tout droit)

 Mauvaise direction
(ne pas prendre ce chemin)

 Tourner à gauche
(prendre la prochaine à gauche)

 Tourner à droite
(prendre la prochaine à droite)

À découvrir sur le parcours :

 • Cité des Bateliers

 • Écluses

 • Passerelle de l'écureuil

 • Étangs – réserve naturelle

 • Observatoire

 • Chapelle Saint Sulpice


 • Château renaissance

 • Église Notre Dame de l'Assomption du Plessis-Brion

 • Monument aux morts


 • Église Saint Martin de Longueil-Annel

 • Maisons batelières

 • Pupitres d'interprétations

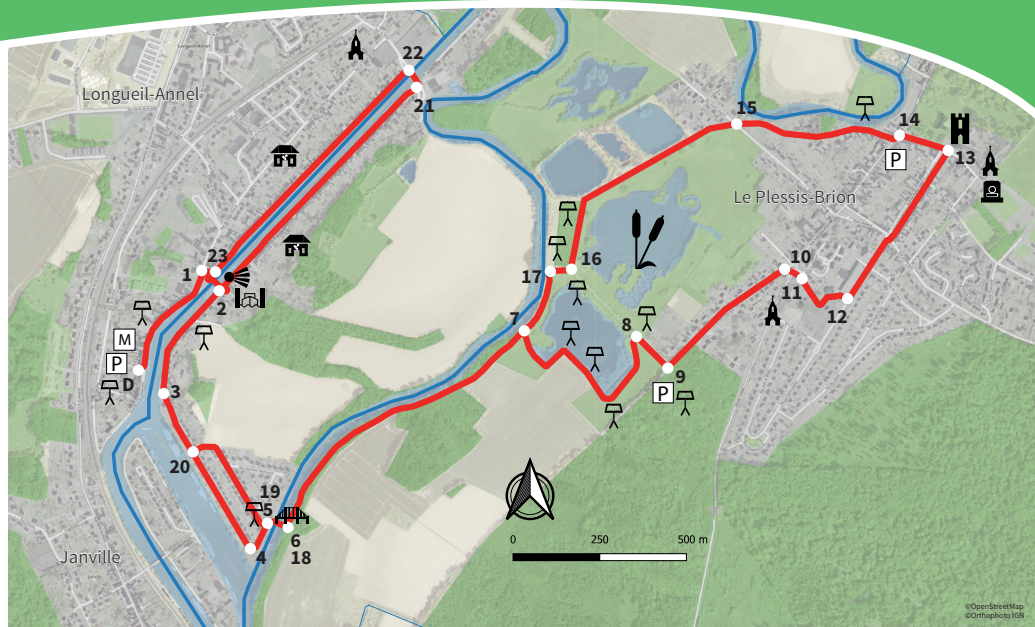
 • Table d'orientation

 • Bancs



Ce parcours a été mis en place par la CC2V avec le concours de :





Itinéraire :

Départ : Parking de la Cité des Bateliers à Longueil-Annel. Face au panneau n°1, longer l'Oise canalisée sur la gauche, jusqu'à l'écluse.

1 - Tourner à droite et emprunter la passerelle.

2 - À la sortie de la passerelle, prendre à gauche « Avenue de l'Oise ».

3 - A la fourche, continuer sur la gauche « Avenue Beau Rivage »

4 - Au bout de la rue, emprunter le chemin de gauche.

5 - À quelques mètres, tourner à droite et emprunter « la passerelle de l'écreuil ».

6 - Au bout de cette passerelle, tourner à gauche.

7 - À l'entrée des étangs du Plessis-Brion, prendre à droite et profiter du parcours d'interprétation.

8 - À la sortie du sentier, tourner à droite.

9 - Au bout du chemin de terre, prendre à gauche « Rue de Clairoux ».

10 - Au rond-point, tourner à droite et traverser pour arriver au calvaire.

11 - Tout droit. Contourner le cimetière sur la gauche pour arriver « Avenue Saint-Sulpice ».

12 - Prendre à gauche et continuer tout droit jusqu'au château.

13 - Tourner à gauche « Rue de l'église ».

14 - Au carrefour, tourner à gauche, traverser, la « Rue principale » et emprunter en face la « Rue Alfred Vervin ».

15 - Au carrefour, continuer tout droit « Rue de Montchevreuil ».

16 - Au bout du chemin de terre, tourner à droite.

17 - Prendre à gauche et tout droit jusqu'à la « Passerelle de l'écreuil ».

18 - Prendre la passerelle sur la droite.

19 - Continuer tout droit « Rue Kléber Dubois ».

20 - Au bout de la rue, tourner à droite « Avenue du Beau Rivage ».

Continuer tout droit « Avenue de l'Oise » puis « Avenue des Chantiers ».

21 - Au bout de la rue, prendre le pont à gauche.

22 - À la sortie du pont, emprunter les escaliers sur la gauche.

Tout droit « Avenue du Général de Gaulle ».

23 - Au bout de la rue, prendre à droite, puis tourner tout de suite à gauche pour regagner « l'Avenue de la Canonnière ».

Arrivée : Cité des Bateliers.