









Promenades et randonnées de la  
Communauté de Communes des Deux Vallées

# Circuit SUR LES PAS DU SOLDAT LÉOPOLD MARÉCHAL

Élincourt-Sainte-Marguerite / Caneectancourt / Chevincourt / Machemont




## À découvrir sur le parcours :


-  • Pupitres d'interprétation sur « le manuscrit Maréchal »
-  • Carrières de Montigny
-  • Monuments aux morts du 86<sup>ème</sup> RI.
-  • Bancs et tables de pique-nique
-  • Monument à Paul Marion
-  • Moulin d'Élincourt
-  • Chapelle Sainte-Anne de Chevincourt
-  • Blockhaus





 Grande boucle (13,4km)  
suivre n°1 à n°25


 Petite boucle (5,2 km)  
suivre n°1 à n°5 et n°23 à n°25

### Balisateur :

 Direction à suivre  
(continuer tout droit)

 Mauvaise direction  
(ne pas prendre ce chemin)

 Tourner à gauche  
(prendre la prochaine à gauche)

 Tourner à droite  
(prendre la prochaine à droite)



Ce parcours a été mis en place par la CC2V avec le concours de :



# Promenades et randonnées de la Communauté de Communes des Deux Vallées



## Itinéraire :

**Départ :** Parking des carrières de Montigny.

Face au panneau de départ, descendre la rue sur la droite jusqu'au hameau de Montigny.

1 - Tourner à gauche.

2 - Emprunter le chemin de terre empierré. A l'intersection, tout droit.

3 - Au bout du chemin, tourner à gauche.

4 - Tout droit.

5 - Au bout du chemin, tourner à droite.

6 - A l'intersection, continuer tout droit.

7 - A l'intersection, toujours tout droit.

8 - A la croisée des chemins, tourner à gauche.

9 - A l'intersection, continuer tout droit sur la route.

10 - Tout droit. Suivre le GR123.

A chaque intersection, toujours tout droit.

11 - Quitter la route et tourner à gauche sur le chemin de terre.

12 - Suivre le circuit des carrières.

13 - Au moulin, continuer tout droit.

14 - A l'intersection, continuer tout droit.

15 - Descendre tout droit.

16 - A la croisée des chemins, toujours tout droit.

17 - A l'intersection, suivre le GR 123.

Tourner à droite.

18 - Quitter le GR. Suivre le circuit des carrières.

19 - A la chapelle Sainte Anne, prendre à gauche.

Puis tourner à droite « *rue Zéline* ».

20 - A l'intersection, tourner à gauche « *rue Payot* ».

21 - Monter le chemin tout droit.

22 - En haut de la montée, tourner à droite.

23 - Continuer le chemin sur la droite.

Suivre le circuit des carrières.

Tout droit, entrer dans les bois.

A l'intersection, continuer tout droit.

24 - Tourner à droite.

A la sortie du bois, continuer tout droit.

25 - Tourner à gauche sur la route. GR 225.

**Arrivée :** carrières de Montigny.